
















LEGENDE

1. FESTSETZUNGEN

-  Grenze des Geltungsbereiches
-  Öffentliche Grünfläche - Dirtpark
-  Fläche zum Erhalt von Bäumen und Sträuchern
-  Einzelbaum zu pflanzen
-  Verkehrsfläche besonderer Zweckbestimmung:
-  Parkplatz
-  Verkehrsfläche (Zufahrt)
-  Straßenbegrenzungslinie

2. HINWEISE

-  geplante Fahrbahnen
-  bestehende Gebäude
-  Grundstücksgröße
-  Flurstücksgrenzen, Flurnummer
-  Höhenlinien Gelände Bestand mit Höhenangabe (DGM 50)
-  Geltungsbereich bestehender Bebauungsplan Nr. 18 "Sondergebiet Feuerwehrhaus"
-  Bestandsgehölze

MARKT INCHENHOFEN



BEBAUUNGSPLAN SAINBACH NR. 8

"Dirtpark am Lochfeld"

Fl.-Nr. 461/0 und 462/0 TF, Gmkg. Sainbach



Übersicht, unmaßstäblich (Geobasisdaten: Copyright Bayerische Vermessungsverwaltung)

TEIL A PLANZEICHNUNG

MAßSTAB 1 : 500

Entwurf zur Beteiligung
der Öffentlichkeit und der Behörden
gem. §§ 3(2) und 4(2) BauGB

FASSUNG VOM 14.03.2023

brugger landschaftsarchitekten
stadtplaner_ökologen

Dauringerstr. 5a, 84551 Aichach
Tel. 08251 8768-0, Fax -88
E-Mail: info@brugger-landschaftsarchitekten.de
www.bugger-landschaftsarchitekten.de

Markt Inchenhofen, den

.....
Anton Schoder, 1. Bürgermeister