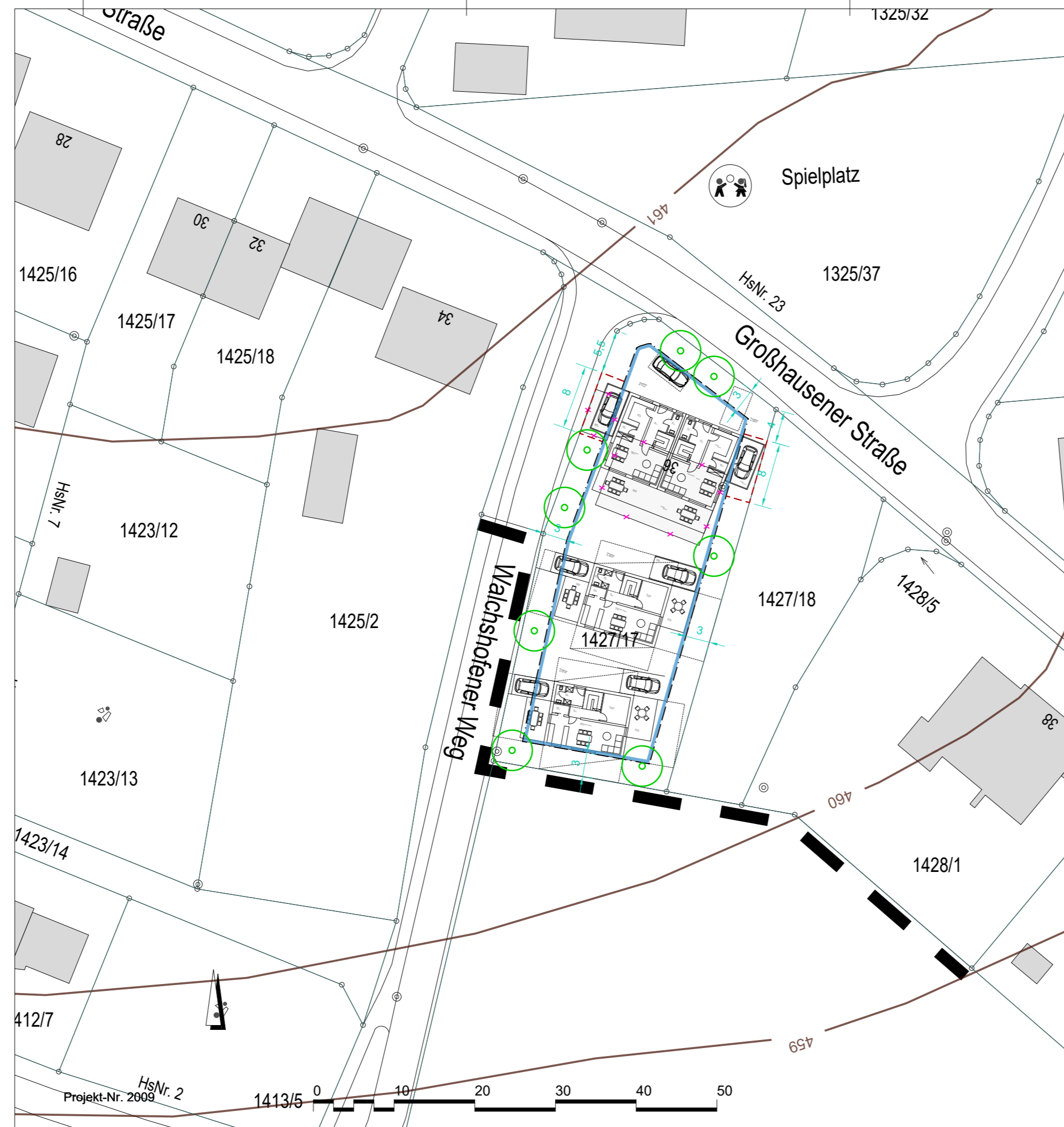


Ausgleichsfläche Fl.-Nr. 498 Gemarkung Inchenhofen

M 1:1.000



LEGENDE

1. FESTSETZUNGEN

- Grenze des Geltungsbereiches der Einbeziehungssatzung
- Baugrenze
- Ga Umgrenzung für Garagen
- Baumpflanzung
- Fläche zur Entwicklung von Natur und Landschaft

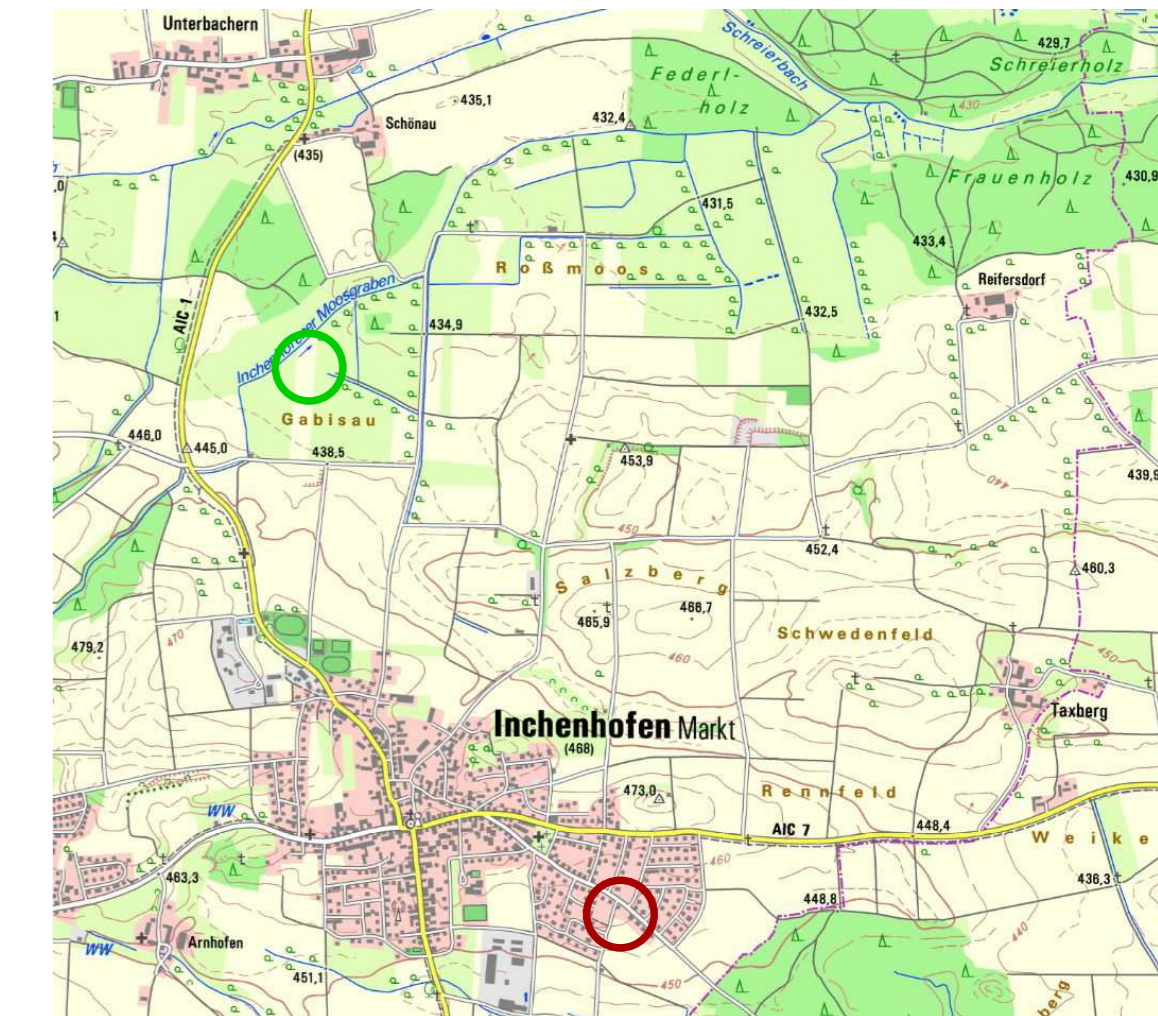
2. HINWEISE

- bestehende Bebauung
- Flurstücksgrenzen, Flurnummer
- Maßeinheit in Meter
- Höhenlinie DGM 50
- Gebäuderückbau
- beabsichtigte Bebauung

Markt Inchenhofen



Einbeziehungssatzung Fl.-Nr. 1427/17 Gmkg. Inchenhofen



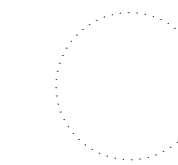
Übersicht, maßstabslos

TEIL A PLANZEICHNUNG

MAßSTAB 1 : 500

Entwurf zur Beteiligung der
Öffentlichkeit und der Behörden gem. § 13 Abs. 2 BauGB
i.V.m. §§ 3(2) und 4(2) BauGB

FASSUNG VOM 28.07.2020



Inchenhofen, den

Anton Schoder, Erster Bürgermeister

brugger landschaftsarchitekten
stadtplaner_ökologen
Deulingstr. 5a 86661 Aichach
Tel. 08291 8168-0, Fax 88
E-Mail: info@brugger-landschaftsarchitekten.de
www.bugger-landschaftsarchitekten.de