













## ZEICHENERKLÄRUNG

### Festsetzungen

-  Grenze des räumlichen Geltungsbereiches
-  Einzel- oder Doppelhaus
- II** zwei Vollgeschosse als Höchstgrenze
- WH 6,50** Wandhöhe in Meter
- FH 9,50** Firsthöhe in Meter
- SD/WD 15° - 45°** Sattel- oder Walmdach mit einer Dachneigung von 15°-45°
-  Baugrenze
-  öffentliche Verkehrsfläche
-  Privatweg
-  Straßenbegrenzungslinie
-  Fläche für Maßnahme zum Schutz, zur Pflege und zur Entwicklung von Boden, Natur und Landschaft
-  Bäume zu pflanzen

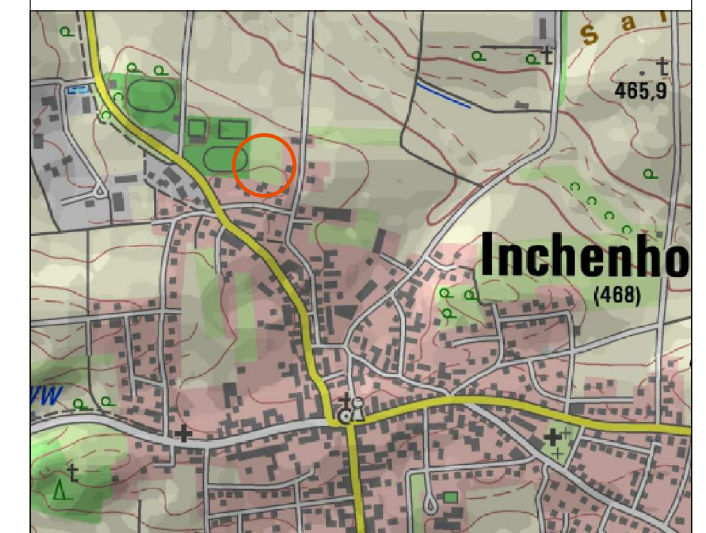
### Hinweise

-  Flurstücksgrenze mit Flurnummer
-  Vorschlag Grundstücksgrenze
-  Bestandsgebäude
-  Bemaßung in Meter

## Markt Inchenhofen



1. Änderung  
Ortsrandsatzung  
"Flurstück Nr. 507, An der Kabisstrasse",  
Gmkg. Inchenhofen



Übersicht unmaßstäblich

**Teil A: Planzeichnung**

**M 1 : 1.000**

Fassung vom 12.03.2019

Markt Inchenhofen, den .....

Karl Metzger, Erster Bürgermeister

**brugger** Landschaftsarchitekten  
Stadtplaner, Ökologen  
Bau- und Gartengestaltung  
www.brugger.at